


Volcán Chaitén Registra Sismo

24/01/2022



El Observatorio Volcanológico de los Andes del Sur (Ovdas) del Servicio Nacional de Geología y Minería (Sernageomin), a través de su Reporte Especial de Actividad Volcánica (Reav) emitió este lunes el reporte del evento.

Las estaciones de monitoreo instaladas en las inmediaciones del volcán Chaitén registraron hoy a las 12:08 horas, un sismo asociado tanto al fracturamiento de roca como a la dinámica de fluidos al interior del sistema volcánico.

El sismo tuvo una magnitud local de 2,5 y se registró a una profundidad de 3 kilómetros.

El volcán mantiene su alerta técnica en Nivel Verde, ya que no se observaron cambios en su superficie.

Recuerda que puedes enviarnos información a nuestro correo prensa@chaitentv.cl o nuestro WhatsApp +56939077497

Un Sismo Se Registró En El Volcán Chaitén

24/01/2022



En relación con el último Reporte Especial de Actividad Volcánica (REAV) emitido durante la presente jornada, se informa que a las 07:32 horas de hoy martes 28 de septiembre, las estaciones de monitoreo instaladas en las inmediaciones del volcán Chaitén registraron un sismo asociado tanto al fracturamiento de roca como a la dinámica de fluidos al interior del sistema volcánico (Híbrido).

Las características del sismo luego de su análisis son las siguientes:

Tiempo Origen: 07:32 hora local.

Latitud: 42,823° S

Longitud: 72,656° 0

Profundidad: 3,0 kilómetros.

Magnitud Local: 2,8 (ML)

De acuerdo con la información proporcionada por OVDAS – SERNAGEOMIN, mediante su Reporte Especial de Actividad Volcánica (REAV) del Volcán Chaitén, el cual mantiene su nivel de alerta técnica en Nivel Verde, en donde el volcán puede estar en un estado base que caracteriza el periodo de reposo o quietud o registra actividad sísmica, fumarólica u otras manifestaciones de actividad en superficie que afecten fundamentalmente la zona más inmediata o próxima al centro de emisión

SERNAGEOMIN continúa la vigilancia permanente del volcán en línea y la Dirección Regional de ONEMI Los Lagos mantendrá las coordinaciones con los integrantes del Sistema Regional de Prevención y Respuesta ante Desastres para alertar oportunamente y dar adecuada respuesta ante eventuales situaciones de emergencia producto de la condición volcánica.

Entérate de ésta y otras noticias aquí en ChaitenTv.

Conversatorio Volcán Chaitén – Conmemoración 13 años

24/01/2022

CONVERSATORIO

VOLCÁN CHAITÉN

CONMEMORACIÓN

13 AÑOS


CHAITÉN tv




ALBERTO LARRAÍN



MARCELO LAGOS



ANGÉLICA SOTO



MILENA VICECONTE



ADRIANA ESPINOZA



ÁLVARO AMIGO



TEO MIYAKEN

Este domingo 2 de mayo se conmemoraron de los 13 años de la erupción del volcán Chaitén.

- Katerine Barria Directora Museo de Sitio de Chaitén, encargada territorial Patagonia Verde Fundación ProCultura.
- Ignacio Manríquez Docente Universitario con 20 años de experiencia en el campo de la Geografía, el Turismo y la Gestión de Riesgos Conversaran sobre comunidades resilientes y oportunidad ante desastres socionaturales. Invitad@s:
- Teo Miyaken, Artesano y vecino de Chaitén.
- Adriana Espinoza, Académica Dpto. de Psicología Facultad de Ciencias Sociales Universidad de Chile y Coordinadora del Núcleo de Investigación e Intervención en Emergencias y Desastres U-CHILE.
- Álvaro Amigo, geólogo, Jefe Red Nacional vigilancia Volcánica, Sernageomin.
- Angélica Soto Pineda, locutora de radio, representante Familia Pineda, Villa Sta. Lucía
- Milena Viceconte, historiadora de arte y miembro del

Cambridge Disaster Research Network

- Marcelo Lagos, Geógrafo – Doctor en Ciencias naturales
- Alberto Larraín, psiquiatra y Director ejecutivo Fundación proCultura.

Además en Presentación en vivo el grupo “MALLIN”

Un programa especial en conjunto Museo de Sitio de Chaitén – Fundación ProCultura – ChaitenTv

Si quieres Auspiciar nuestros eventos puedes contactarnos al mail produccion@chaitentv.cl al [WhatsApp +56939077497](https://www.whatsapp.com/business/profile/56939077497)

Erupción Del Volcán Chaitén: Una Comunidad Conectada Con La Naturaleza

24/01/2022



Ingrid Espinoza León, directora de Conservación de Tompkins Conservation Chile

Este domingo 2 de mayo se cumplieron 13 años de la erupción del volcán Chaitén y para quienes vivimos en la zona es imposible no recordar lo que fue esa noche. No entendíamos lo que sucedía, hasta que en la mañana la erupción ya era evidente y fuimos testigos de una columna de ceniza y ruido subterráneo. Luego vino el deslizamiento de tierras, lo que destruyó gran parte de la ciudad. Tuvimos que evacuar y retirarnos en un radio de 50 kilómetros, lo que generó un tremendo y doloroso impacto en todos los habitantes.

Las comunidades aledañas al volcán no fuimos las únicas afectadas: se estima que unas 30.000 mil hectáreas de bosques del parque nacional Pumalín Douglas Tompkins fueron dañadas por la erupción. Sin embargo, así como los vecinos fuimos regresando a la zona y se fueron restableciendo las distintas actividades del pueblo, el bosque también comenzó a recuperarse y a repoblarse.

Un equipo de investigadores y profesionales de la Facultad de Ciencias Forestales y de la Conservación de la Naturaleza de

la Universidad de Chile en colaboración con Tompkins Conservation Chile han estado monitoreando la sucesión de la vegetación en una zona del volcán Chaitén que fue afectada por una explosión lateral.

Dentro de estos análisis ha sido posible constatar que durante los primeros años, las plantas cubrían un 24% del suelo y que cerca luego de 10 años de la erupción, entre el 45% y el 100% del suelo monitoreado se encontraba cubierto de plantas. La vegetación fue cambiando, ya no solo había herbazales, sino que también se comenzaron a ver matorrales o bosque inicial. Actualmente, el suelo en la zona de estudio ya se encuentra cubierto en un 100% por plantas. Además se encontraron plantas epífitas y un mayor número de especies de trepadoras.

Así, la erupción del volcán Chaitén no solo nos ha demostrado la gran capacidad de resiliencia que tiene tanto la naturaleza como las comunidades, sino que también nos enseñó que estamos íntimamente conectados. La comunidad de la provincia, sus autoridades y la planificación territorial deben considerar y estar conscientes de esta conexión, especialmente en la forma en que interactuamos con el territorio y el entorno.

Ejercicio Ante El Riesgo Volcánico

24/01/2022



EJERCICIO ANTE EL RIESGO VOLCÁNICO EN CHAITÉN

La actividad, que no incluye evacuación masiva de la población, se desarrollará en terreno el jueves 10 de diciembre y forma parte del programa Chile Preparado de ONEMI. La iniciativa fue ajustada al actual escenario local a raíz de la pandemia Covid-19.

La actividad que tendrá lugar el jueves 10 de diciembre será ejecutada por representantes del Sistema Comunal de Protección Civil, ONEMI y SERNAGEOMIN; y tendrá por objetivo comprobar en terreno la ejecución de los planes de emergencia, tiempos de desplazamiento, condiciones de las vías de evacuación y puntos de encuentro, entre otros, teniendo en cuenta las consideraciones debido al Covid-19, de acuerdo a lo indicado por la autoridad de salud.

El ejercicio contempla un escenario simulado de incremento gradual de la actividad del volcán Chaitén, lo que implica activar las coordinaciones de monitoreo, preparación y

respuesta por parte de los organismos del Sistema Regional de Protección Civil, encabezado por ONEMI.